

**UCHWAŁA NR 69/VII/IX/2024**  
**RADY GMINY LINIA**

z dnia 21 listopada 2024 r.

**w sprawie ustanowienia trzech pomników przyrody na terenie Gminy Linia**

Na podstawie art. 7 ust. 1 pkt 1, art. 18 ust. 2 pkt 15 oraz art. 40 ust. 1 ustawy z dnia 8 marca 1990 r. o samorządzie gminnym (t.j. Dz. U. z 2024 r. poz. 1465 z późn. zm.) oraz art. 44 ust. 1, ust. 2, art. 45 ustawy z dnia 16 kwietnia 2004 r. o ochronie przyrody (t.j. Dz. U. z 2024 r. poz. 1478) **Rada Gminy Linia uchwala, co następuje:**

**§ 1. 1.** Ustanawia się pomnikami przyrody następujące drzewa:

- drzewo gatunku dęb szypułkowy o nazwie Norbert – ku pamięci Norberta Jałowskiego leśniczego Leśnictwa Leobór.
- drzewo gatunku dęb szypułkowy o nazwie Władek – ku pamięci Władysława Wąsiewskiego leśniczego leśnictwa Tęczp oraz
- głąz narzutowy o nazwie Krzyżak – upamiętniający historyczną granicę polsko-niemiecką sprzed II Wojny Światowej

2. Opis, mapę oraz dokumentację fotograficzną pomników przyrody, o których mowa w ust. 1 określą załączniki do uchwały: Załącznik nr 1 – Pomnik przyrody „Norbert”; Załącznik nr 2 – Pomnik Przyrody „Władek”; Załącznik nr 3 – Pomnik przyrody „Krzyżak”.

**§ 2.** Szczególnym celem ochrony drzew i głązu narzutowego, o których mowa w § 1 ust. 1 jest zachowanie wartości przyrodniczych, kulturowych, historycznych i krajobrazowych tworów przyrody ożywionej i nieożywionej charakteryzujących się wyjątkowymi cechami osobniczymi takimi są wiek i rozmiar.

**§ 3.** W stosunku do pomników przyrody, o których mowa w § 1 ust. 1 w ramach ochrony czynnej ustala się możliwość wykonywania zabiegów pielęgnacyjnych i zabezpieczających, zgodnie z zasadami chirurgii drzew, mających na celu utrzymanie ich we właściwej kondycji.

**§ 4.** W stosunku do pomników przyrody, o których mowa w § 1 ust. 1 wprowadza się następujące zakazy:

- 1) niszczenia, uszkodzenia lub przekształcania obiektu lub obszaru;
- 2) wykonywania prac ziemnych trwale zniekształcających rzeźbę terenu,
- 3) uszkodzenia i zanieczyszczenia gleby;
- 4) dokonywania zmian stosunków wodnych, jeżeli zmiany te nie służą ochronie przyrody albo racjonalnej gospodarce rolnej, leśnej, wodnej;
- 5) zmiany sposobu użytkowania ziemi;
- 6) umieszczania tablic reklamowych.

**§ 5.** Nadzór nad pomnikiem przyrody sprawuje Wójt Gminy Linia.

**§ 6.** Wykonanie uchwały powierza się Wójtowi Gminy Linia.

§ 7. Uchwała wchodzi w życie po upływie 14 dni od dnia ogłoszenia w Dzienniku Urzędowym Województwa Pomorskiego.

Przewodniczący Rady Gminy  
Linia

**Michał Miotk**

## Uzasadnienie

Zgodnie z art. 6 ust.1 pkt. 6 ustawy z dnia 16 kwietnia 2004 r. *o ochronie przyrody* (t.j. Dz. U. z 2024 r. poz. 1478) formami ochrony przyrody są między innymi pomniki przyrody. Stosownie do treści art. 44 cyt. ustawy - ustanowienie pomnika przyrody następuje w drodze uchwały rady gminy, w której określa się nazwę danego obiektu lub obszaru, jego położenie, sprawującego nadzór, szczególne cele ochrony, w razie potrzeby ustalenia dotyczące jego czynnej ochrony oraz zakazy właściwe dla tego obiektu, obszaru lub jego części, wybrane spośród zakazów wymienionych w art. 45 ust. 1.

Zgodnie z treścią art. 44 ust. 3a ustawy *o ochronie przyrody* projekt uchwały wymaga uzgodnienia z właściwym regionalnym dyrektorem ochrony środowiska. Postanowieniem z dnia 04 listopada 2024 r., znak RDOŚ-Gd-WZG.623.38.2024.IJ.1, Regionalny Dyrektor Ochrony Środowiska w Gdańsku uzgodnił projekt uchwały Rady Gminy Linia *w sprawie ustanowienia trzech pomników przyrody na terenie Gminy Linia*.

Uchwała została przygotowana na wniosek Nadleśnictwa Strzebielino w Luzinie, dla uczczenia 100-lecia powstania Państwowego Gospodarstwa Leśnego Lasy Państwowe i ludzi, którzy pracowali w lasach położonych na naszych terenach.

### Opis, mapa i dokumentacja fotograficzna.

1. Przedmiot ochrony – drzewo
2. Nazwa projektowanego pomnika - „Norbert”
3. Opis pomnika
  - a) Gatunek dęb szypułkowy
  - b) Obwód pnia na wysokości 1,30 m od ziemi 301 cm
  - c) Wysokość – 24m, przypuszczalny wiek 200 lat
  - d) Stan zdrowotny – dobry
  - e) Pożądane zabiegi konserwacyjne – nie
- 4) Inne uwagi: Adres leśny 15-13-2-07-256-d-00
- 5) Położenie administracyjne: Miejscowość Lewinko, Gmina Linia  
Teryt i numer ewidencyjny działki według ewidencji gruntów – 221506\_2.0005.281  
Współrzędne geodezyjne pomnika przyrody 54.4438889 18.0611111  
Właściciel gruntu, zarządca – Skarb Państwa w zarządzie Nadleśnictwa Strzebielino  
ul. Ofiar Stutthofu 47, 84-242 Luzino,  
Najbliższa miejscowość i odległość od niej –Lewino 2km



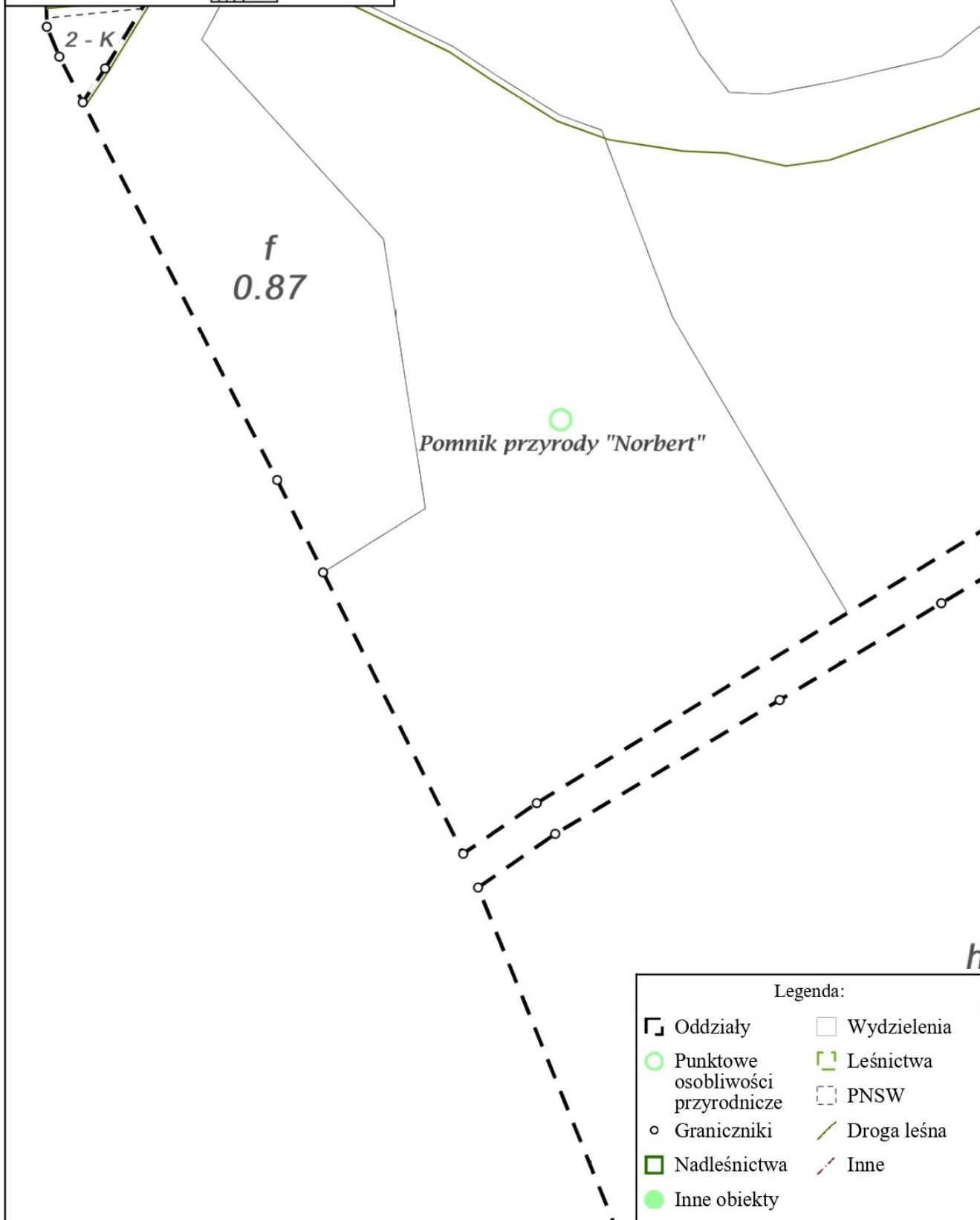


Pomnik przyrody "Norbert"  
Nadleśnictwo Strzebielino  
Leobór  
Stan na 03-07-2024

256  
16.57



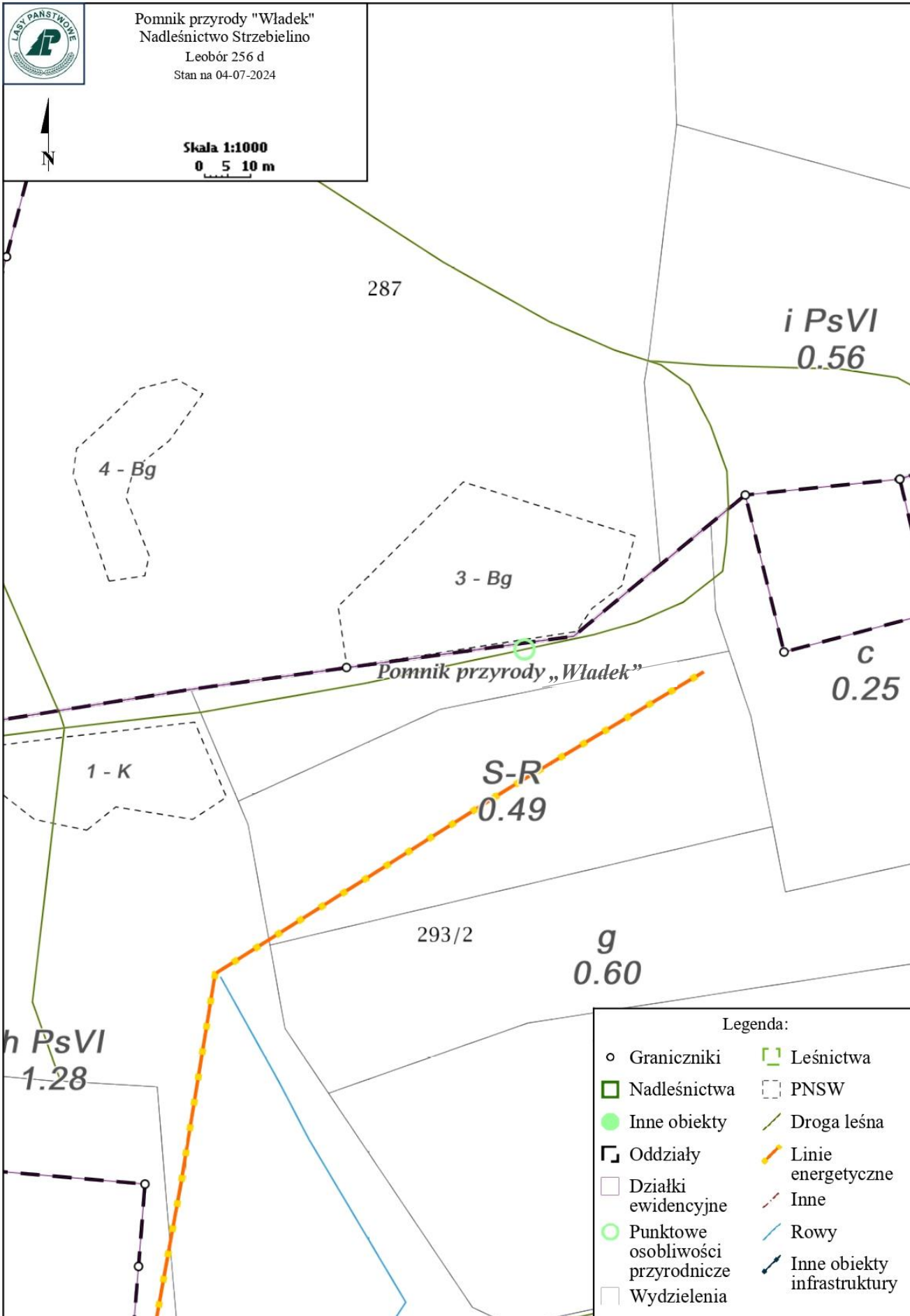
Skala 1:1500  
0 10 20 m



### Opis, mapa i dokumentacja fotograficzna.

1. Przedmiot ochrony – drzewo
2. Nazwa projektowanego pomnika - „Władek”
3. Opis pomnika
  - a) Gatunek dęb szypułkowy
  - b) Obwód pnia na wysokości 1,30 m od ziemi 300 cm
  - c) Wysokość – 18m, przypuszczalny wiek 200 lat
  - d) Stan zdrowotny – dobry
  - e) Pożądane zabiegi konserwacyjne – nie
4. Inne uwagi: Adres leśny 15-13-2-07-256-f-00
5. Położenie administracyjne: Miejscowość Lewinko, Gmina Linia  
Teryt i numer ewidencyjny działki według ewidencji gruntów – 221506\_2.0005.281  
Współrzędne geodezyjne pomnika przyrody 54.443250 18.095194  
Właściciel gruntu, zarządca – Skarb Państwa w zarządzie Nadleśnictwa Strzebielino  
ul. Ofiar Stutthofu 47, 84-242 Luzino,  
Najbliższa miejscowość i odległość od niej – Lewino 1,6 km





### Opis, mapa i dokumentacja fotograficzna.

- 1) Przedmiot ochrony – Głaz narzutowy
- 2) Nazwa projektowanego pomnika - „Krzyżak”
- 3) Opis pomnika
  - a) Obwód – 580 cm
  - b) Wysokość – 105cm
- 4) Inne uwagi: Adres leśny 15-13-2-16-314-a-00
- 5) Położenie administracyjne: Miejscowość Osiek, Gmina Linia  
Teryt i numer ewidencyjny działki według ewidencji gruntów – 221506\_2.0015.354  
Współrzędne geodezyjne pomnika przyrody 54.470278 17.964722  
Właściciel gruntu, zarządca – Skarb Państwa w zarządzie Nadleśnictwa Strzebielino  
ul. Ofiar Stutthofu 47, 84-242 Luzino,  
Najbliższa miejscowość i odległość od niej – Tłuczewo 1km



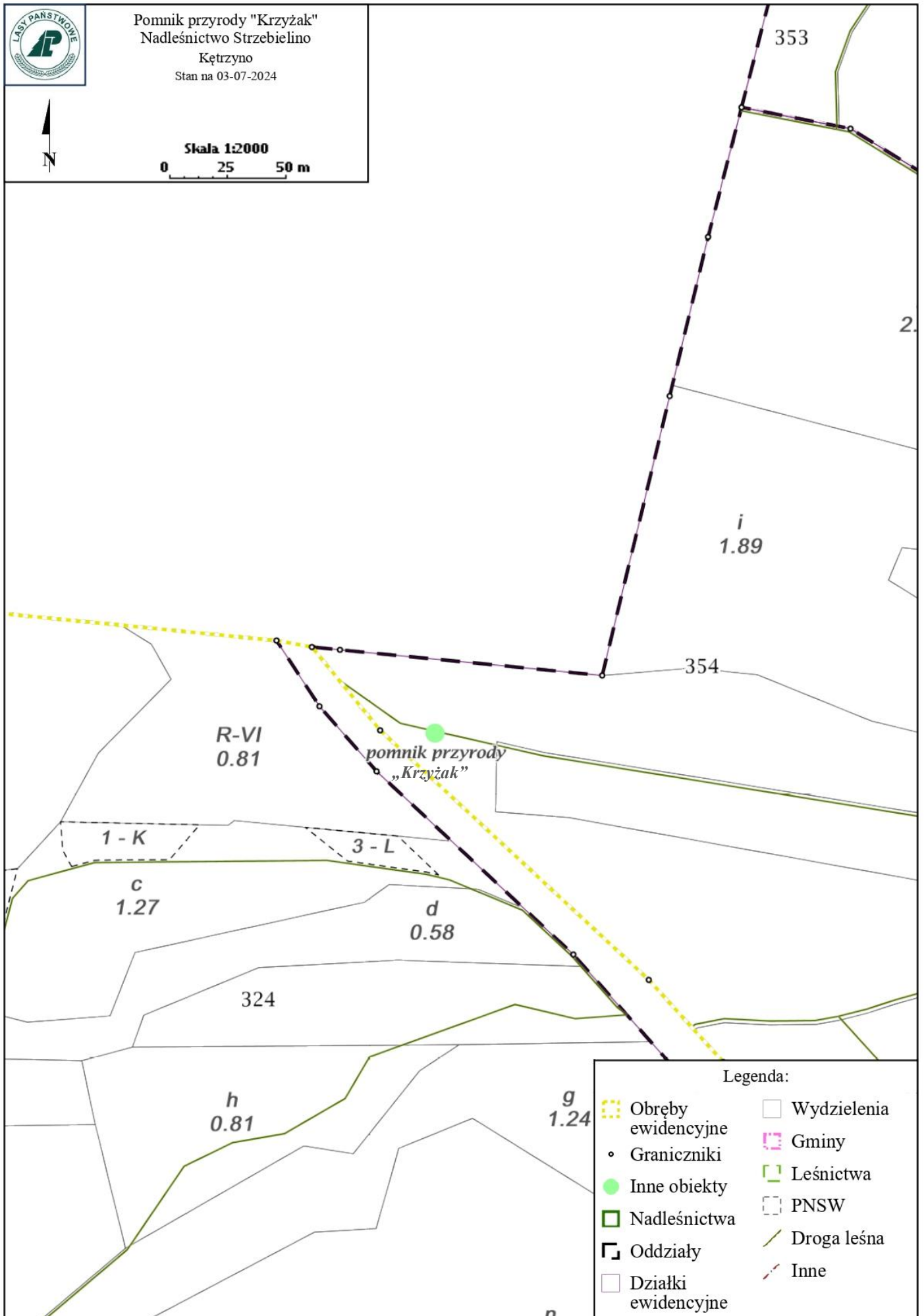




Pomnik przyrody "Krzyżak"  
Nadleśnictwo Strzebielino  
Kętrzyno  
Stan na 03-07-2024



Skala 1:2000  
0 25 50 m



**Gmina Linia**

Ul. Turystyczna 15, 84-223 Linia

Tel. +48 58 676 85 82

www.gminalinia.com.pl

Numer załącznika

**Uchwała numer “w sprawie ustanowienia trzech pomników przyrody na terenie Gminy Linia (druk 69)” została podjęta następującą proporcją głosów: jestem za 13, jestem przeciw 0, wstrzymuję się 0.**

Uchwała została podjęta w trybie jawnym, zwykłą większością głosów.

Data i godzina głosowania: 21.11.2024 11:44:02

Radni zagłosowali jak poniżej:

<b>Jestem za</b>		<b>Jestem przeciw</b>	
1.	<i>Jan Mach</i>		<i>BRAK</i>
2.	<i>Mirosław Ellwart</i>		
3.	<i>Brygida Lewnau</i>		
4.	<i>Małgorzata Okrój</i>		
5.	<i>Mirosław Kotłowski</i>		
6.	<i>Jerzy Szulc</i>		
7.	<i>Jędrzej Stasiuk</i>		
8.	<i>Władysław Mielewczyk</i>		
9.	<i>Mariola Rzemieniak</i>		
10.	<i>Czesław Hinz</i>		
11.	<i>Daniela Bryla</i>		
12.	<i>Dorota Magrean</i>		
13.	<i>Michał Miotk</i>		
<b>Wstrzymuję się</b>		<b>Obecni radni, którzy nie wzięli udziału w głosowaniu</b>	
	<i>BRAK</i>		<i>BRAK</i>

Operatorem systemu był *Admin*.

Wygenerowano z systemu DSSS Vote za pośrednictwem oprogramowania DSSS Vote App.