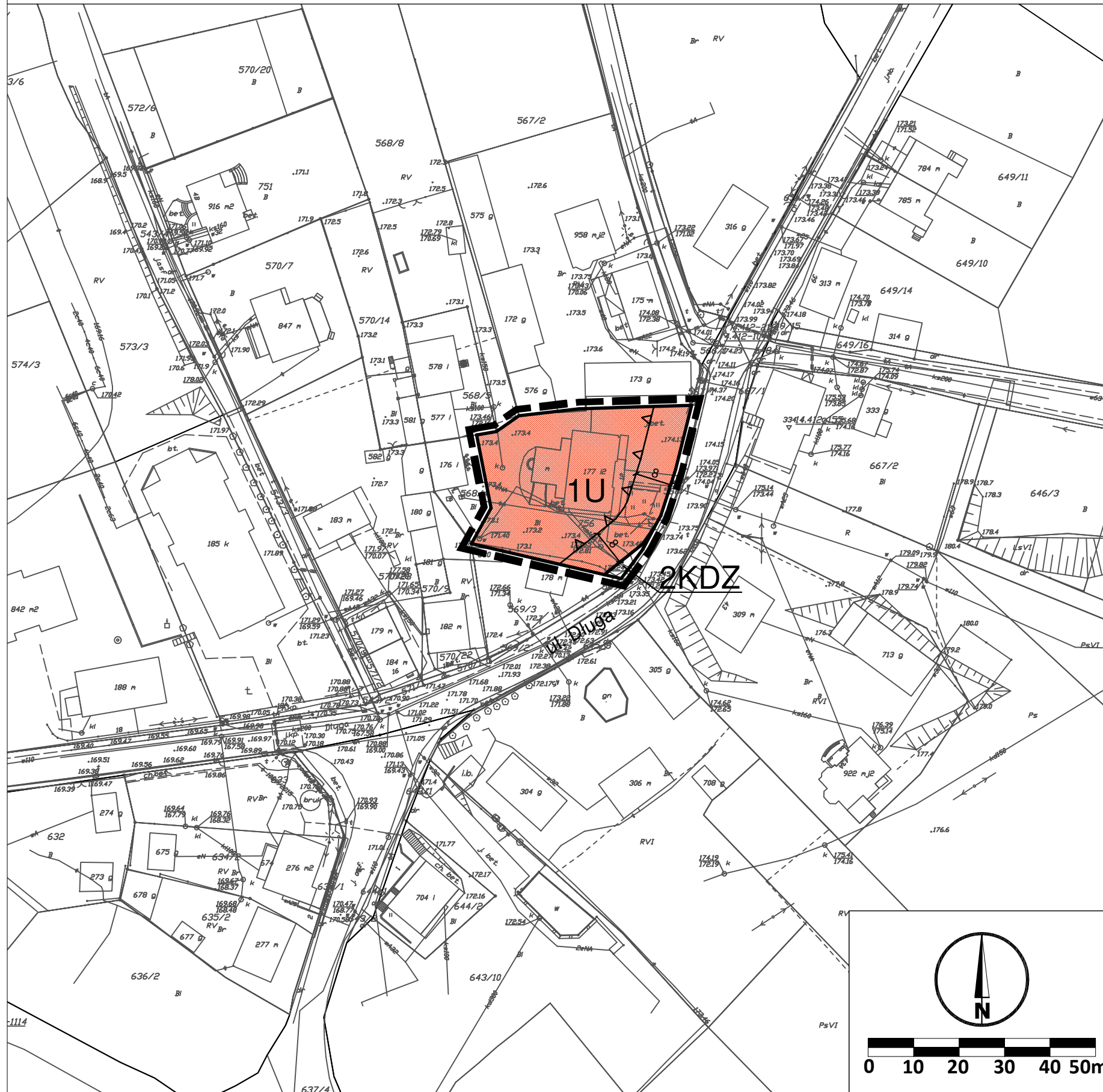
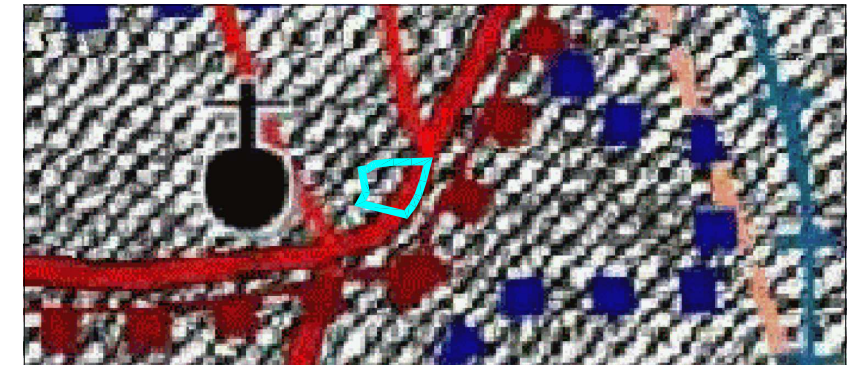




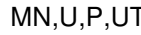


ZMIANA MIEJSCOWEGO PLANU ZAGOSPODAROWANIA PRZESTRZENNEGO DLA FRAGMENTU MIEJSCOWOŚCI LINIA (DZ. NR 756), GMINA LINIA



WYRYS ZE STUDIUM UWARUNKOWAŃ I KIERUNKÓW ZAGOSPODAROWANIA PRZESTRZENNEGO GMINY LINIA





-  granica opracowania planu
-  strefa ochrony konserwatorskiej do ujęcia w mpzp
-  układ ruralistyczny wsi
-  istniejąca i projektowana zabudowa wsi o różnej funkcji
-  MN,U,P,UT tereny zabudowy mieszkaniowej jednorodzinnej, tereny zabudowy usługowej, t. produkcyjne, t. usług turystyki



OZNACZENIA

1. Ustalenia planu

1.1 Ustalenia ogólne

-  granica obszaru objętego miejscowym planem zagospodarowania przestrzennego
-  nieprzekraczalna linia zabudowy

1.2 Przeznaczenie terenów

-  U teren zabudowy usług
-  KDZ teren drogi zbiorczej

ZMIANA MIEJSCOWEGO PLAN ZAGOSPODAROWANIA PRZESTRZENNEGO dla fragmentu miejscowości Linia (dz. nr 756), gmina Linia

ZAŁĄCZNIK NR 1

SPORZĄDZAJĄCY: WÓJT GMINY LINIA
SKALA 1:1000 DATA: LISTOPAD 2023 R. ETAP: WYŁOŻENIE

CKK ZESPÓŁ AUTORSKI:
GŁÓWNY PROJEKTANT: MGR. INŻ. ARCH. MAŁGORZATA OSSOWSKA
UPRAWNIENIA URBANISTYCZNE NR 1617
ARCHITEKCI PROJEKTANCI: INŻ. WIKTORIA WITOSŁAWSKA
ŚRODOWISKO PRZYRODNICZE: MGR. INŻ. ARKADIUSZ ŚWIDER

