


**PROJEKT ZMIANY MIEJSCOWEGO PLANU ZAGOSPODAROWANIA PRZESTRZENNEGO DLA FRAGMENTU OBRĘBU GEODEZYJNEGO STRZEP CZ
(DZIAŁKA NR 276/1 I CZĘŚĆ DZIAŁKI NR 276/2), GMINA LINIA**

NR ZAŁĄCZNIKA
Załącznik nr 1
do Uchwały Nr/...../.....
Rady Gminy Linia
z dnia

WYRYS ZE STUDIUM
WYRYS ZE STUDIUM UWARUNKOWAŃ
I KIERUNKÓW ZAGOSPODAROWANIA PRZESTRZENNEGO
GMINY LINIA
(uchwalonego Uchwałą nr 49/VIII/2019 Rady Gminy Linia z dnia 25 lutego 2019 r.)



OZNACZENIA STUDIUM:

- granica obszaru objętego planem
- Z-2012 granice i oznaczenie zmiany studium
- ML-UT projektowana zabudowa o różnej funkcji
- tereny zabudowy letniskowej i zabudowy usługowej
- droga gminna
- STRZEP CZ podstawowe jednostki osadnicze (nazwy obrębów geodezyjnych)

I. OZNACZENIA OGÓLNE, BĘDĄCE USTALENIAMI OBOWIĄZUJĄCYMI PLANU:

1. Oznaczenia ogólne

- granica obszaru objętego planem
- linie rozgraniczające tereny o różnym przeznaczeniu lub różnych zasadach zagospodarowania
- 01-KDD symbol cyfrowy - numer terenu
- symbol literowy - przeznaczenie terenu

2. Oznaczenia określające warunki, zasady i standardy kształtowania zabudowy i zagospodarowania terenu


- nieprzekraczalne linie zabudowy


3. Przeznaczenie terenu

- ML, MN teren zabudowy rekreacji indywidualnej i zabudowy mieszkaniowej jednorodzinnej
- KDD teren drogi publicznej klasy dojazdowej
- KDW teren drogi wewnętrznej

II. OZNACZENIA INFORMACYJNE, NIEBĘDĄCE USTALENIAMI OBOWIĄZUJĄCYMI PLANU:

- 6 wymiar w metrach
- drogi projektowane poza granicami planu

ZAMAWIAJĄCY

Gmina Linia
ul. Turystyczna 15
84-223 Linia

ZESPÓŁ PROJEKTOWY

mgr Filip Sokolowski - główny projektant,
uprawniony projektant w planowaniu przestrzennym
/Dz.U. z 2020 r. poz. 293 z późn. zm. art. 5 pkt 3/
mgr Anna Łączkowska-Sokolowska - planowanie przestrzenne
uprawniony projektant w planowaniu przestrzennym
/Dz.U. z 2020 r. poz. 293 z późn. zm. art. 5 pkt 3/
mgr Kamila Szmytkowska - planowanie przestrzenne
mgr Patrycja Budnik - prognoza oddziaływania na środowisko
mgr Marek Żuchowski - prognoza skutków finansowych

SKALA ETAP
WYŁOŻENIE DO PUBLICZNEGO WGLĄDU - PAŹDZIERNIK 2020 r.
SKALA 1:1000
0 10 20 30 40m

