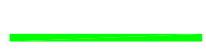


# MIEJSCOWY PLAN ZAGOSPODAROWANIA PRZESTRZENNEGO dla fragmentu obrębu geodezyjnego Pobłocie, gmina Linia

Załącznik nr 2 do Uchwały nr ..... Rady Gminy Linia z dnia .....

Wrys ze Studium Uwarunkowań i Kierunków Zagospodarowania Przemysłowego Gminy Linia



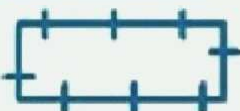
 granica opracowania mpzp



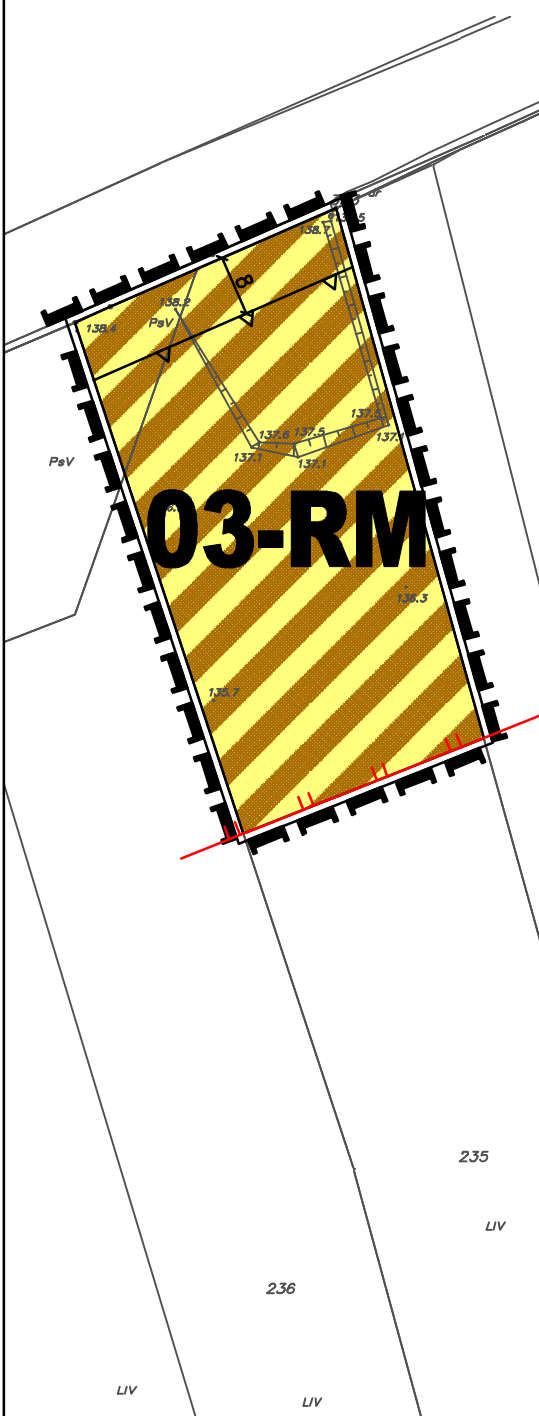
ISTNIEJĄCA I PROJEKTOWANA ZABUDOWA WSI O RÓŻNEJ FUNKCJI



KOMPLEKSY GRUNTÓW ORGANICZNYCH (E, T)



STREFA OCHRONY KONSERWATORSKIEJ DO UJĘCIA W MPZP




## OZNACZENIA PLANU

1. Oznaczenia planu będące ustaleniami obowiązującymi:



granica obszaru objętego opracowaniem planu



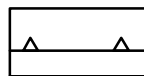
linie rozgraniczające tereny o różnym przeznaczeniu i różnych zasadach zagospodarowania

01-AB

sposób oznaczenia terenu:

01 – numer terenu

AB – przeznaczenie terenu



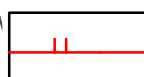
nieprzekraczalna linia zabudowy

1.1. Przeznaczenie terenów:



tereny zabudowy zagrodowej

1.2. Zasady ochrony dziedzictwa kulturowego, zabytków, krajobrazu kulturowego oraz dóbr kultury współczesnej



granica strefy ochrony ekspozycji zabytkowego zespołu dworsko – ogrodowego w Pobłocie

MIEJSCOWY PLAN ZAGOSPODAROWANIA PRZESTRZENNEGO dla fragmentu obrębu geodezyjnego Pobłocie, gmina Linia Załącznik nr 2 do Uchwały Nr ..... Rady Gminy Linia z dnia .....

Sporządzający: Wójt Gminy Linia

**CKK**

Zespół autorski:  
główny projektant:

mgr. inż. arch. Małgorzata Ossowska  
członek POIU nr wpisu G-155/2003

ARCHITEKCI

projektanci:  
środowisko przyrodnicze:

inż. Kuba Wandachowicz  
mgr. inż. Arkadiusz Świder

Etap: Wyłożenie

Data opracowania: grudzień 2020

Skala: 1:1000