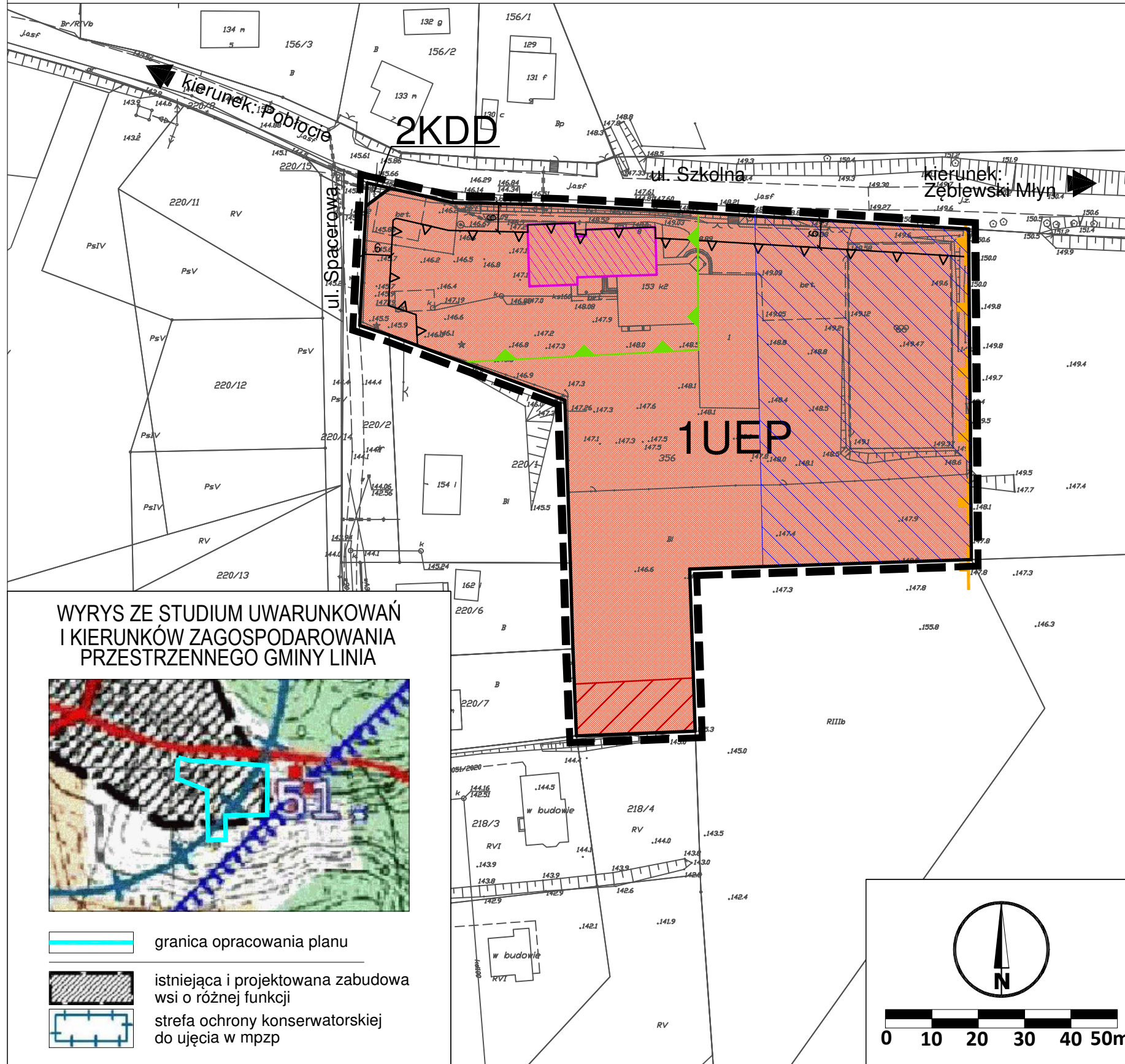


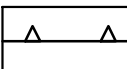


# MIEJSCOWY PLAN ZAGOSPODAROWANIA PRZESTRZENNEGO DLA DZIAŁKI NR 356 W OBRĘBIE GEODEZYJNYM POBŁOCIE W GMINIE LINIA





## OZNACZENIA

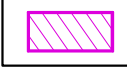




1. Ustalenia planu  
1.1 Ustalenia ogólne

-  granica obszaru objętego miejscowym planem zagospodarowania przestrzennego
-  linie rozgraniczające tereny o różnym przeznaczeniu lub różnych zasadach zagospodarowania
-  nieprzekraczalna linia zabudowy

- 1.2 Przeznaczenie terenów




-  **UEP** teren usług edukacji - szkoła podstawowa
-  **KDD** teren drogi dojazdowej

2. Szczególne warunki zagospodarowania terenu i ograniczenia w ich zagospodarowaniu

-  obiekt wskazany do ochrony ze względu na wartości historyczne
-  strefa historycznego zainwestowania wraz z zidentyfikowanymi obiektami historycznego zainwestowania
-  strefa ochrony ekspozycji zespołu dworsko - folwarcznego
-  obszary narażone na niebezpieczeństwo osuwania się mas ziemnych
-  strefa zwiększonej wysokości zabudowy

### WYRYS ZE STUDIUM UWARUNKOWAŃ I KIERUNKÓW ZAGOSPODAROWANIA PRZESTRZENNEGO GMINY LINIA



-  granica opracowania planu
-  istniejąca i projektowana zabudowa wsi o różnej funkcji
-  strefa ochrony konserwatorskiej do ujęcia w mpzp

## MIEJSCOWY PLAN ZAGOSPODAROWANIA PRZESTRZENNEGO dla terenu działki nr 356 w obrębie geodezyjnym Pobłocie w gminie Lina

ZAŁĄCZNIK NR 1

SPORZĄDZAJĄCY: WÓJT GMINY LINIA

SKALA 1:1000

**CKK** ZESPÓŁ AUTORSKI:  
GŁÓWNY PROJEKTANT: MGR. INŻ. ARCH. MAŁGORZATA OSSOWSKA  
UPRAWNIENIA URBANISTYCZNE NR 1617  
ARCHITEKCI: PROJEKTANCI: INŻ. WIKTORIA WITOSŁAWSKA  
ŚRODOWISKO PRZYRODNICZE: MGR. INŻ. ARKADIUSZ ŚWIDER

