Załącznik nr 1
do Uchwały Nr .....
Rady Gminy Linia
z dnia .....

Miejscowy plan zagospodarowania przestrzennego w części obrębów geodezyjnych: Pobłocie, Lewino

ARKUSZ NR 1 Z 7

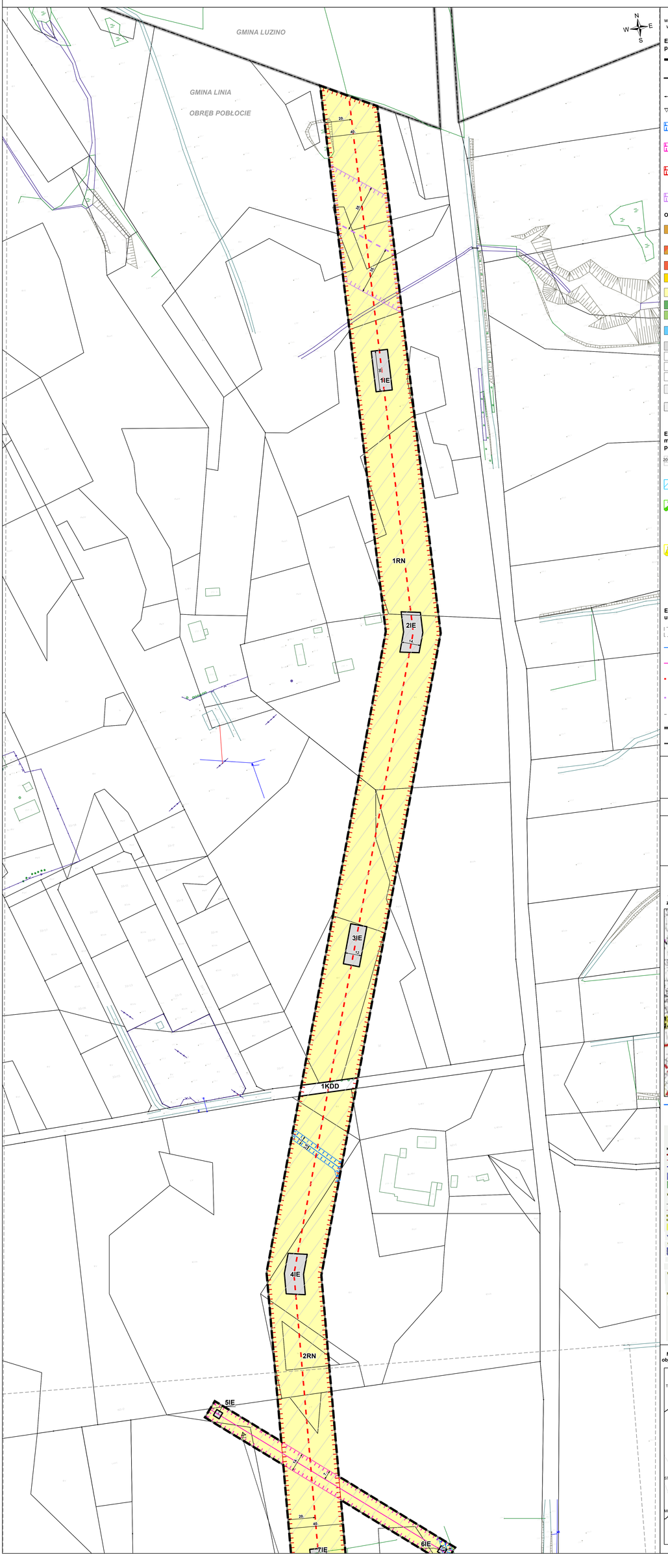

Kąty nachylenia szrafur w legendzie są zorientowane względem kierunku północy

Elementy będące ustaleniami planu miejscowego:

- Granica planu miejscowego
- Linie rozgraniczające tereny o różnym przeznaczeniu lub różnych zasadach zagospodarowania
- 8. Wymiar podany w metrach
- Nieprzekraczalna linia zabudowy
- Strefa ochrony funkcyjnej istniejącej napowietrznej linii elektroenergetycznej 0,4 kV
- Strefa ochrony funkcyjnej istniejącej napowietrznej linii elektroenergetycznej 15 kV
- Strefa ochrony funkcyjnej projektowanej napowietrznej linii elektroenergetycznej 110 kV
- Strefa ochrony funkcyjnej projektowanej napowietrznej linii elektroenergetycznej 2x400 kV

Oznaczenie przeznaczenia terenów:

- MNW - teren zabudowy mieszkaniowej jednorodzinnej wolnostojącej
- MNW-U - teren zabudowy mieszkaniowej jednorodzinnej wolnostojącej lub usług
- U - teren usług
- RZ - teren zabudowy związanej z rolnictwem
- RN - teren rolnictwa z zakazem zabudowy
- L - teren lasu
- ZP - teren zieleni urządzonej
- WS - teren wód powierzchniowych śródlądowych
- IE - teren elektroenergetyki
- KDZ - teren drogi zbiorczej
- KDL - teren drogi lokalnej
- KDD - teren drogi dojazdowej
- KR - teren komunikacji drogowej wewnętrznej
- KR-KP - teren komunikacji drogowej wewnętrznej lub komunikacji pieszo-rowerowej

Elementy będące ustaleniami planu miejscowego, obowiązującymi na podstawie przepisów odrębnych:

- 200 m n.p.t. Powierzchnia ograniczająca zabudowę od lotniczego urządzenia naziemnego (MET 4087)
- Główny Zbiornik Wód Podziemnych nr 111 Subniecka Gdańska
- Strefa ochrony konserwatorskiej stanowiska archeologicznego
- Strefa ochrony archeologicznej stanowiska archeologicznego wpisanego do rejestru zabytków województwa pomorskiego Pobłocie 4 (osada wczesnośredniowieczna), rej. zab. C-269, dec. WKZ w Gdańsku z 01.12.1972 r.
- Krzyż przydrożny objęty ochroną w planie miejscowym

Elementy informacyjne, niebędące ustaleniami planu miejscowego:

- Linie podziału na arkusze planu miejscowego
- Oś istniejącej linii elektroenergetycznej 0,4 kV
- Oś istniejącej linii elektroenergetycznej 15 kV
- Oś projektowanej linii elektroenergetycznej 110 kV
- Oś projektowanej linii elektroenergetycznej 2x400 kV
- Proponowane podziały
- Granica administracyjna gminy Linia
- Granica administracyjna obrębu geodezyjnego

1:1000

0 5 10 20 30 40 50 m

1 cm na mapie = 10 m w terenie

Format wydruku w skali 1:1000: 60 x 123 cm

Układ współrzędnych:
ETRS 1989 Poland CS2000 Zone 6

Źródło pochodzenia użytego materiału państwowego z zasobu geodezyjnego i kartograficznego:
Wydział Geodezji
Powiatowy Ośrodek Dokumentacji Geodezyjnej i Kartograficznej
Starostwo Powiatowe w Wejherowie
ul. 3 Maja 4, 84-200 Wejherowo

Wyrys ze „Studium uwarunkowań i kierunków zagospodarowania przestrzennego Gminy Linia", uchwalonego Uchwałą Nr 166/XXIII/V/2008 Rady Gminy Linia z dnia 30 grudnia 2008 r z późn. zm.

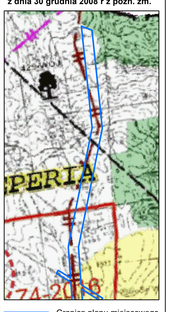

Granica planu miejscowego

Fragment legendy Studium



Mapa poglądowa z lokalizacją obszaru objętego miejscowym planem miejscowym

Załącznik nr 1
do Uchwały Nr .....
Rady Gminy Linia
z dnia .....

Miejscowy plan zagospodarowania przestrzennego w części obrębów geodezyjnych: Pobłocie, Lewino

ARKUSZ NR 2 Z 7

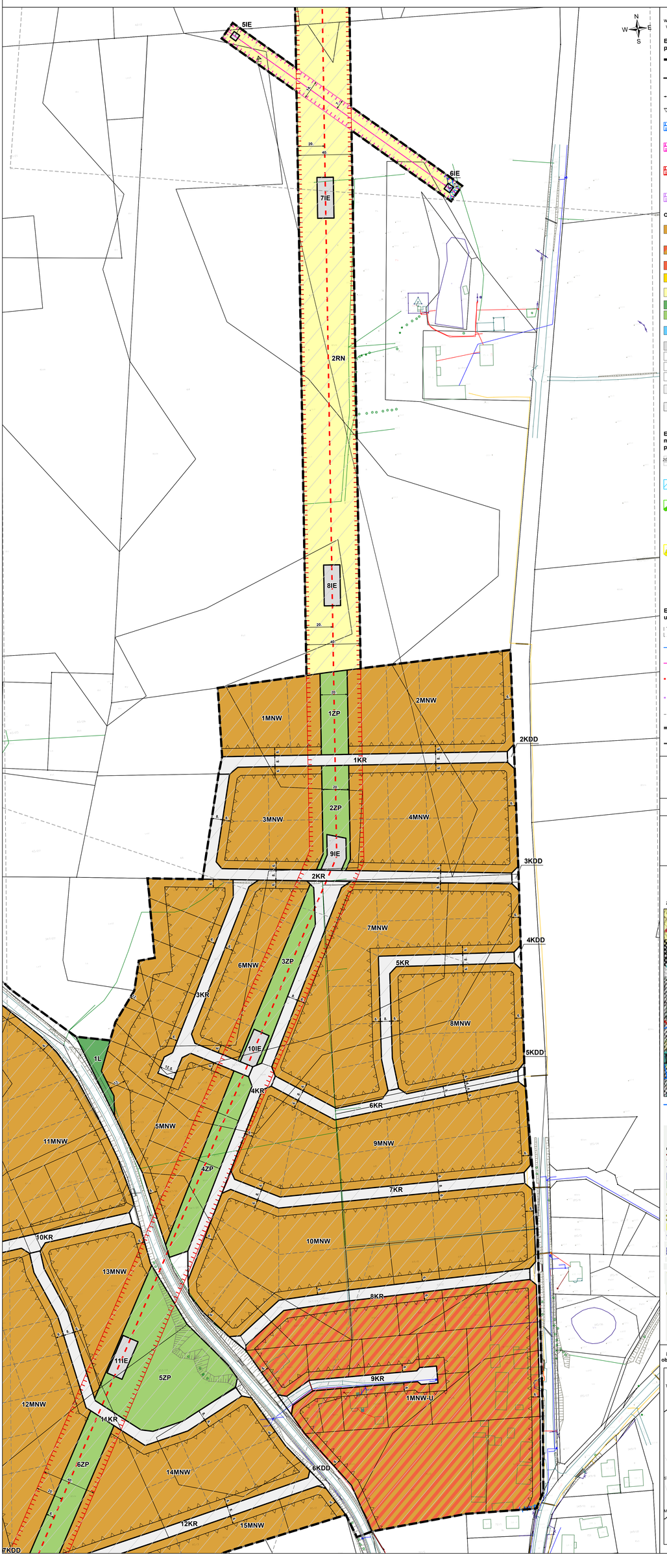

Kąty nachylenia szrafur w legendzie są zorientowane względem kierunku północy

Elementy będące ustaleniami planu miejscowego:

- Granica planu miejscowego
- Linie rozgraniczające tereny o różnym przeznaczeniu lub różnych zasadach zagospodarowania
- 8. Wymiar podany w metrach
- Nieprzekraczalna linia zabudowy
- Strefa ochrony funkcyjnej istniejącej napowietrznej linii elektroenergetycznej 0,4 kV
- Strefa ochrony funkcyjnej istniejącej napowietrznej linii elektroenergetycznej 15 kV
- Strefa ochrony funkcyjnej projektowanej napowietrznej linii elektroenergetycznej 110 kV
- Strefa ochrony funkcyjnej projektowanej napowietrznej linii elektroenergetycznej 2x400 kV

Oznaczenie przeznaczenia terenów:

- MNW - teren zabudowy mieszkaniowej jednorodzinnej wolnostojącej
- MNW-U - teren zabudowy mieszkaniowej jednorodzinnej wolnostojącej lub usług
- U - teren usług
- RZ - teren zabudowy związanej z rolnictwem
- RN - teren rolnictwa z zakazem zabudowy
- L - teren lasu
- ZP - teren zieleni urządzonej
- WS - teren wód powierzchniowych śródlądowych
- IE - teren elektroenergetyki
- KDZ - teren drogi zbiorczej
- KDL - teren drogi lokalnej
- KDD - teren drogi dojazdowej
- KR - teren komunikacji drogowej wewnętrznej
- KR-KP - teren komunikacji drogowej wewnętrznej lub komunikacji pieszo-rowerowej

Elementy będące ustaleniami planu miejscowego, obowiązującymi na podstawie przepisów odrębnych:

- 200 m n.p.t. Powierzchnia ograniczająca zabudowę od lotniczego urządzenia naziemnego (MET 4087)
- Główny Zbiornik Wód Podziemnych nr 111 Subniecka Gdańska
- Strefa ochrony konserwatorskiej stanowiska archeologicznego
- Strefa ochrony archeologicznej stanowiska archeologicznego wpisanego do rejestru zabytków województwa pomorskiego Pobłocie 4 (osada wczesnośredniowieczna), rej. zab. C-269, dec. WKZ w Gdańsku z 01.12.1972 r.
- Krzyż przydrożny objęty ochroną w planie miejscowym

Elementy informacyjne, niebędące ustaleniami planu miejscowego:

- Linie podziału na arkusze planu miejscowego
- Oś istniejącej linii elektroenergetycznej 0,4 kV
- Oś istniejącej linii elektroenergetycznej 15 kV
- Oś projektowanej linii elektroenergetycznej 110 kV
- Oś projektowanej linii elektroenergetycznej 2x400 kV
- Proponowane podziały
- Granica administracyjna gminy Linia
- Granica administracyjna obrębu geodezyjnego

1:1000

0 5 10 20 30 40 50 m

1 cm na mapie = 10 m w terenie

Format wydruku w skali 1:1000: 60 x 123 cm

Układ współrzędnych:
ETRS 1989 Poland CS2000 Zone 6

Źródło pochodzenia użytego materiału państwowego z zasobu geodezyjnego i kartograficznego:
Wydział Geodezji
Powiatowy Ośrodek Dokumentacji Geodezyjnej i Kartograficznej
Starostwo Powiatowe w Wejherowie
ul. 3 Maja 4, 84-200 Wejherowo

Wyrys ze „Studium uwarunkowań i kierunków zagospodarowania przestrzennego Gminy Linia", uchwalonego Uchwałą Nr 166/XXIII/V/2008 Rady Gminy Linia z dnia 30 grudnia 2008 r z późn. zm.

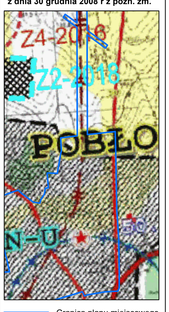

Granica planu miejscowego

Fragment legendy Studium



Mapa poglądowa z lokalizacją obszaru objętego miejscowym planem miejscowym

Załącznik nr 1
do Uchwały Nr .....
Rady Gminy Linia
z dnia .....

Miejscowy plan zagospodarowania przestrzennego w części obrębów geodezyjnych: Pobłocie, Lewino

ARKUSZ NR 3 Z 7

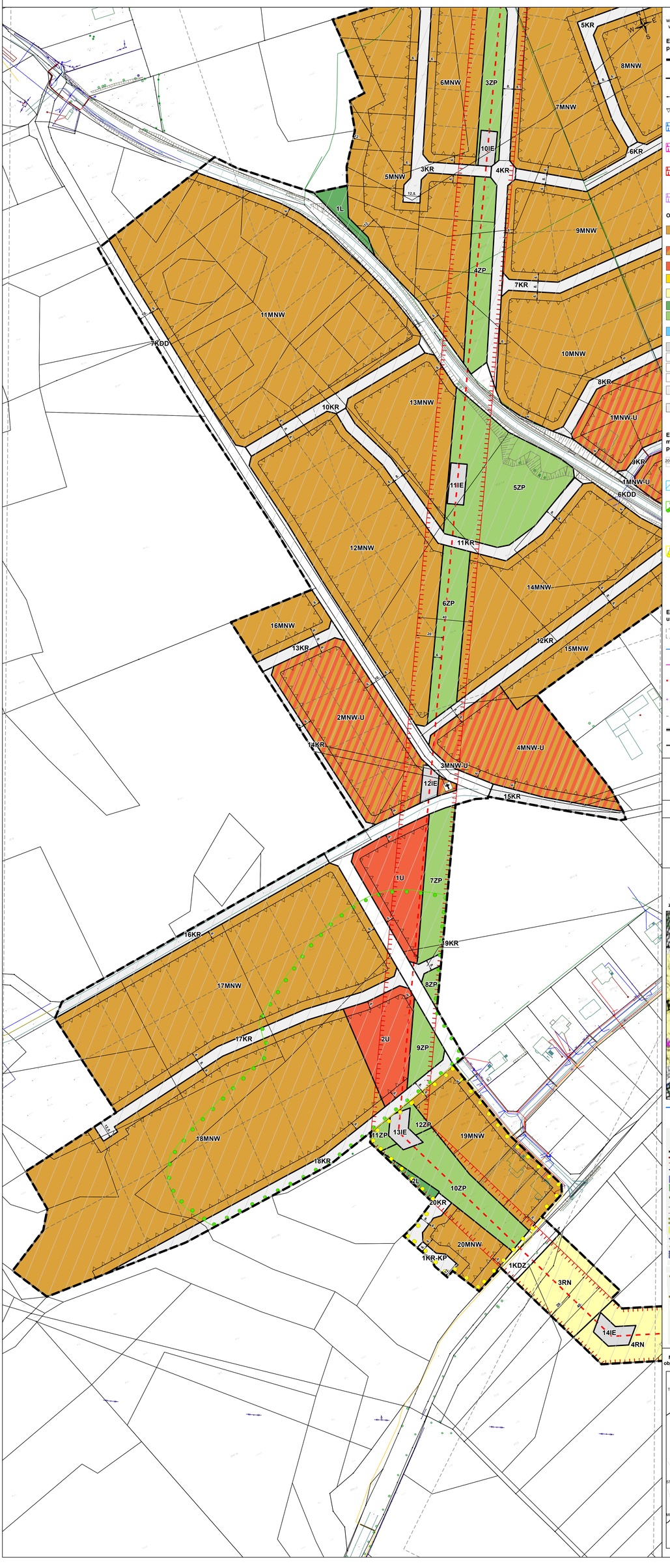

Kąty nachylenia szrafur w legendzie są zorientowane względem kierunku północy

N W E S

Elementy będące ustaleniami planu miejscowego:

- Granica planu miejscowego
- Linie rozgraniczające tereny o różnym przeznaczeniu lub różnych zasadach zagospodarowania
- 8. Wymiar podany w metrach
- Nieprzekraczalna linia zabudowy
- Strefa ochrony funkcyjnej istniejącej napowietrznej linii elektroenergetycznej 0,4 kV
- Strefa ochrony funkcyjnej istniejącej napowietrznej linii elektroenergetycznej 15 kV
- Strefa ochrony funkcyjnej projektowanej napowietrznej linii elektroenergetycznej 110 kV
- Strefa ochrony funkcyjnej projektowanej napowietrznej linii elektroenergetycznej 2x400 kV

Oznaczenie przeznaczenia terenów:

- MNW - teren zabudowy mieszkaniowej jednorodzinnej wolnostojącej
- MNW-U - teren zabudowy mieszkaniowej jednorodzinnej wolnostojącej lub usług
- U - teren usług
- RZ - teren zabudowy związanej z rolnictwem
- RN - teren rolnictwa z zakazem zabudowy
- L - teren lasu
- ZP - teren zieleni urządzonej
- WS - teren wód powierzchniowych śródlądowych
- IE - teren elektroenergetyki
- KDZ - teren drogi zbiorczej
- KDL - teren drogi lokalnej
- KDD - teren drogi dojazdowej
- KR - teren komunikacji drogowej wewnętrznej
- KR-KP - teren komunikacji drogowej wewnętrznej lub komunikacji pieszo-rowerowej

Elementy będące ustaleniami planu miejscowego, obowiązującymi na podstawie przepisów odrębnych:

- 200 m n.p.t. Powierzchnia ograniczająca zabudowę od lotniczego urządzenia naziemnego (MET 4087)
- Główny Zbiornik Wód Podziemnych nr 111 Subniecka Gdańska
- Strefa ochrony konserwatorskiej stanowiska archeologicznego
- Strefa ochrony archeologicznej stanowiska archeologicznego wpisanego do rejestru zabytków województwa pomorskiego Pobłocie 4 (osada wczesnośredniowieczna), rej. zab. C-269, dec. WKZ w Gdańsku z 01.12.1972 r.
- Krzyż przydrożny objęty ochroną w planie miejscowym

Elementy informacyjne, niebędące ustaleniami planu miejscowego:

- Linie podziału na arkusze planu miejscowego
- Oś istniejącej linii elektroenergetycznej 0,4 kV
- Oś istniejącej linii elektroenergetycznej 15 kV
- Oś projektowanej linii elektroenergetycznej 110 kV
- Oś projektowanej linii elektroenergetycznej 2x400 kV
- Proponowane podziały
- Granica administracyjna gminy Linia
- Granica administracyjna obrębu geodezyjnego

1:1000

0 5 10 20 30 40 50 m

1 cm na mapie = 10 m w terenie

Format wydruku w skali 1:1000: 60 x 123 cm

Układ współrzędnych:
ETRS 1989 Poland CS2000 Zone 6

Źródło pochodzenia użytego materiału państwowego z zasobu geodezyjnego i kartograficznego:
Wydział Geodezji
Powiatowy Ośrodek Dokumentacji Geodezyjnej i Kartograficznej
Starostwo Powiatowe w Wejherowie
ul. 3 Maja 4, 84-200 Wejherowo

Wyrys ze „Studium uwarunkowań i kierunków zagospodarowania przestrzennego Gminy Linia", uchwalonego Uchwałą Nr 166/XXIII/V/2008 Rady Gminy Linia z dnia 30 grudnia 2008 r z późn. zm.

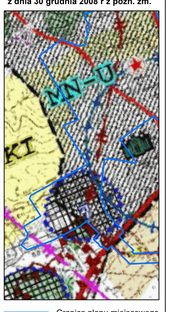

Granica planu miejscowego

Fragment legendy Studium

Mapa poglądowa z lokalizacją obszaru objętego miejscowym planem miejscowym

Załącznik nr 1
do Uchwały Nr .....
Rady Gminy Linia
z dnia .....

Miejscowy plan zagospodarowania przestrzennego w części obrębów geodezyjnych: Pobłocie, Lewino

ARKUSZ NR 4 Z 7

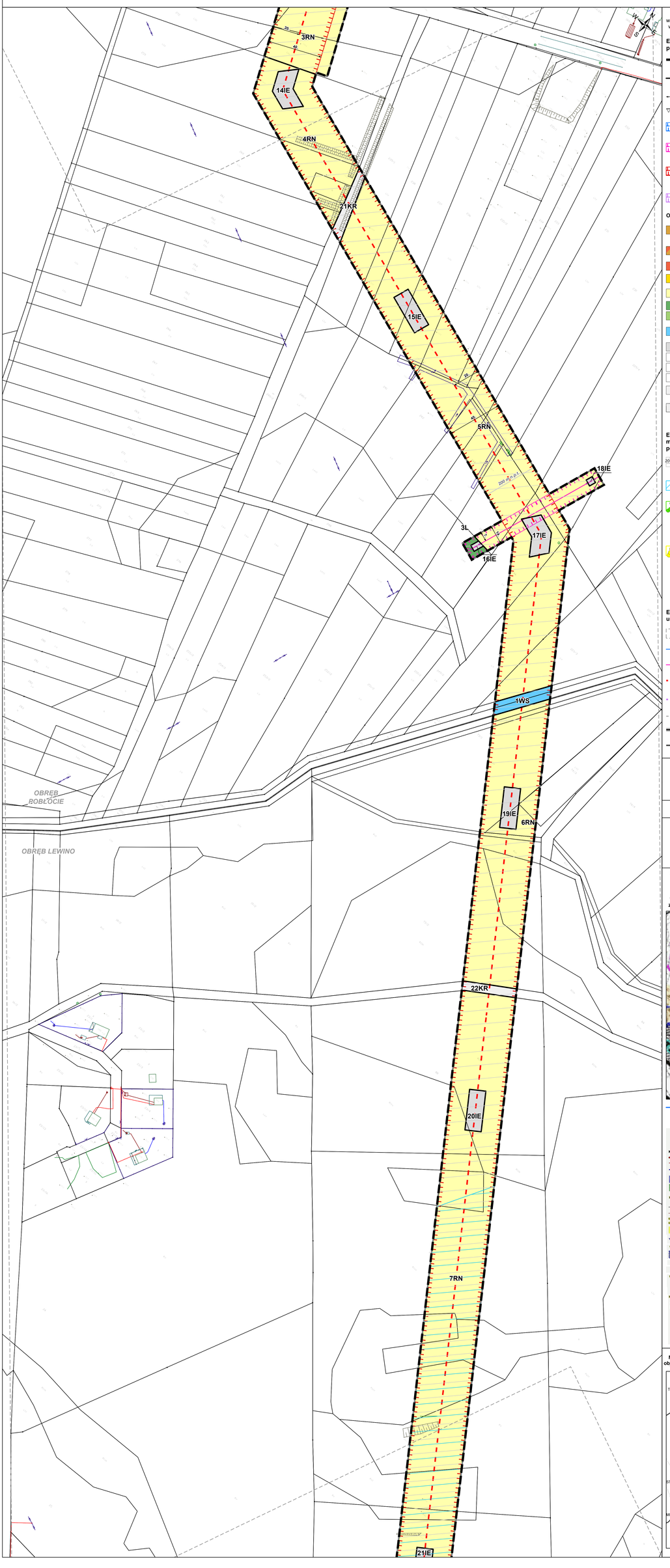

Kąty nachylenia szrafur w legendzie są zorientowane względem kierunku północy

N W E S

Elementy będące ustaleniami planu miejscowego:

- Granica planu miejscowego
- Linie rozgraniczające tereny o różnym przeznaczeniu lub różnych zasadach zagospodarowania
- 8. Wymiar podany w metrach
- Nieprzekraczalna linia zabudowy
- Strefa ochrony funkcyjnej istniejącej napowietrznej linii elektroenergetycznej 0,4 kV
- Strefa ochrony funkcyjnej istniejącej napowietrznej linii elektroenergetycznej 15 kV
- Strefa ochrony funkcyjnej projektowanej napowietrznej linii elektroenergetycznej 110 kV
- Strefa ochrony funkcyjnej projektowanej napowietrznej linii elektroenergetycznej 2x400 kV

Oznaczenie przeznaczenia terenów:

- MNW - teren zabudowy mieszkaniowej jednorodzinnej wolnostojącej
- MNW-U - teren zabudowy mieszkaniowej jednorodzinnej wolnostojącej lub usług
- U - teren usług
- RZ - teren zabudowy związanej z rolnictwem
- RN - teren rolnictwa z zakazem zabudowy
- L - teren lasu
- ZP - teren zieleni urządzonej
- WS - teren wód powierzchniowych śródlądowych
- IE - teren elektroenergetyki
- KDZ - teren drogi zbiorczej
- KDL - teren drogi lokalnej
- KDD - teren drogi dojazdowej
- KR - teren komunikacji drogowej wewnętrznej
- KR-KP - teren komunikacji drogowej wewnętrznej lub komunikacji pieszo-rowerowej

Elementy będące ustaleniami planu miejscowego, obowiązującymi na podstawie przepisów odrębnych:

- 200 m n.p.t. Powierzchnia ograniczająca zabudowę od lotniczego urządzenia naziemnego (MET 4087)
- Główny Zbiornik Wód Podziemnych nr 111 Subniecka Gdańska
- Strefa ochrony konserwatorskiej stanowiska archeologicznego
- Strefa ochrony archeologicznej stanowiska archeologicznego wpisanego do rejestru zabytków województwa pomorskiego Pobłocie 4 (osada wczesnośredniowieczna), rej. zab. C-269, dec. WKZ w Gdańsku z 01.12.1972 r.
- Krzyż przydrożny objęty ochroną w planie miejscowym

Elementy informacyjne, niebędące ustaleniami planu miejscowego:

- Linie podziału na arkusze planu miejscowego
- Oś istniejącej linii elektroenergetycznej 0,4 kV
- Oś istniejącej linii elektroenergetycznej 15 kV
- Oś projektowanej linii elektroenergetycznej 110 kV
- Oś projektowanej linii elektroenergetycznej 2x400 kV
- Proponowane podziały
- Granica administracyjna gminy Linia
- Granica administracyjna obrębu geodezyjnego

1:1000

0 5 10 20 30 40 50 m

1 cm na mapie = 10 m w terenie

Format wydruku w skali 1:1000: 60 x 123 cm

Układ współrzędnych:
ETRS 1989 Poland CS2000 Zone 6

Źródło pochodzenia użytego materiału państwowego z zasobu geodezyjnego i kartograficznego:
Wydział Geodezji
Powiatowy Ośrodek Dokumentacji Geodezyjnej i Kartograficznej
Starostwo Powiatowe w Wejherowie
ul. 3 Maja 4, 84-200 Wejherowo

Wyrys ze „Studium uwarunkowań i kierunków zagospodarowania przestrzennego Gminy Linia", uchwalonego Uchwałą Nr 166/XXIII/V/2008 Rady Gminy Linia z dnia 30 grudnia 2008 r z późn. zm.

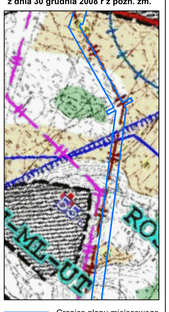

Granica planu miejscowego

Fragment legendy Studium



Mapa poglądowa z lokalizacją obszaru objętego miejscowym planem miejscowym

Załącznik nr 1
do Uchwały Nr .....
Rady Gminy Linia
z dnia .....

Miejscowy plan zagospodarowania przestrzennego w części obrębów geodezyjnych: Pobłocie, Lewino

ARKUSZ NR 5 Z 7

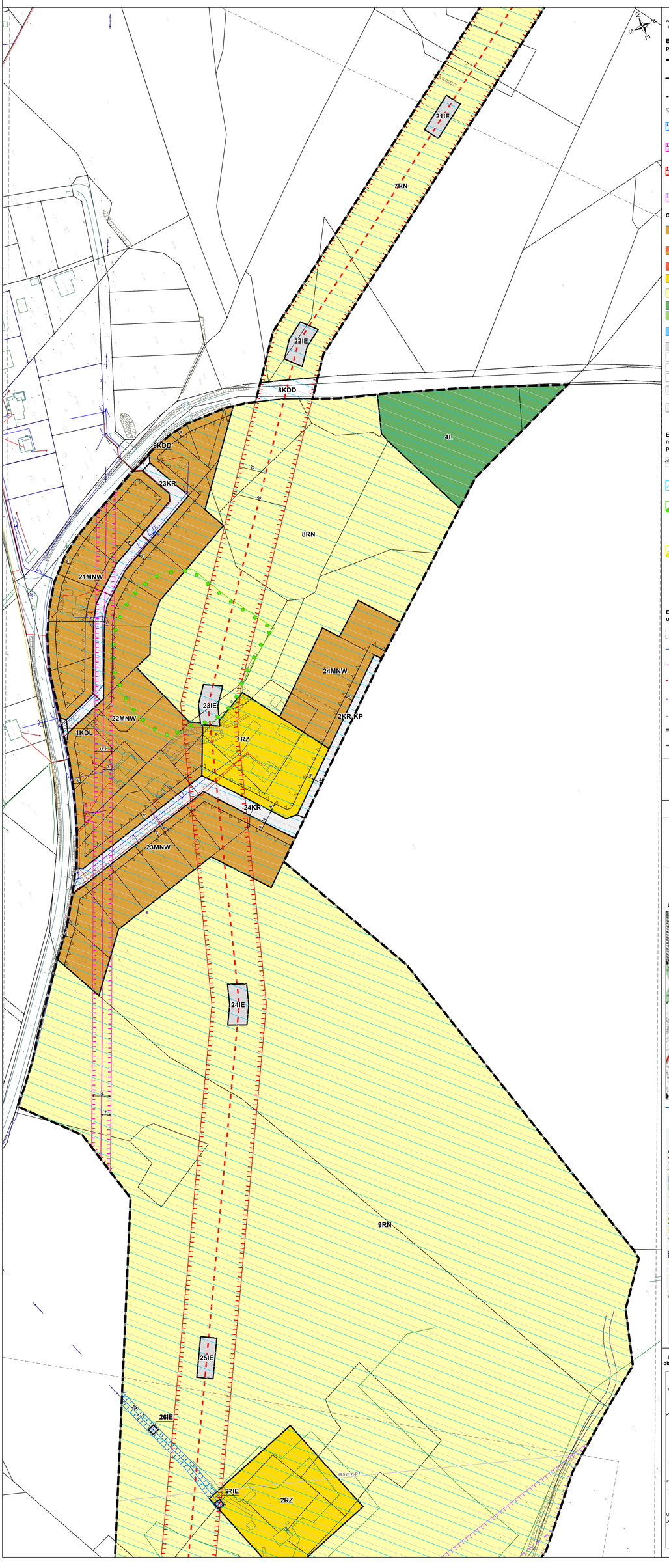

Kąty nachylenia szrafur w legendzie są zorientowane względem kierunku północy

N W E S

Elementy będące ustaleniami planu miejscowego:

- Granica planu miejscowego
- Linie rozgraniczające tereny o różnym przeznaczeniu lub różnych zasadach zagospodarowania
- 8. Wymiar podany w metrach
- Nieprzekraczalna linia zabudowy
- Strefa ochrony funkcyjnej istniejącej napowietrznej linii elektroenergetycznej 0,4 kV
- Strefa ochrony funkcyjnej istniejącej napowietrznej linii elektroenergetycznej 15 kV
- Strefa ochrony funkcyjnej projektowanej napowietrznej linii elektroenergetycznej 110 kV
- Strefa ochrony funkcyjnej projektowanej napowietrznej linii elektroenergetycznej 2x400 kV

Oznaczenie przeznaczenia terenów:

- MNW - teren zabudowy mieszkaniowej jednorodzinnej wolnostojącej
- MNW-U - teren zabudowy mieszkaniowej jednorodzinnej wolnostojącej lub usług
- U - teren usług
- RZ - teren zabudowy związanej z rolnictwem
- RN - teren rolnictwa z zakazem zabudowy
- L - teren lasu
- ZP - teren zieleni urządzonej
- WS - teren wód powierzchniowych śródlądowych
- IE - teren elektroenergetyki
- KDZ - teren drogi zbiorczej
- KDL - teren drogi lokalnej
- KDD - teren drogi dojazdowej
- KR - teren komunikacji drogowej wewnętrznej
- KR-KP - teren komunikacji drogowej wewnętrznej lub komunikacji pieszo-rowerowej

Elementy będące ustaleniami planu miejscowego, obowiązującymi na podstawie przepisów odrębnych:

- 200 m n.p.t. Powierzchnia ograniczająca zabudowę od lotniczego urządzenia naziemnego (MET 4087)
- Główny Zbiornik Wód Podziemnych nr 111 Subniecka Gdańska
- Strefa ochrony konserwatorskiej stanowiska archeologicznego
- Strefa ochrony archeologicznej stanowiska archeologicznego wpisanego do rejestru zabytków województwa pomorskiego Pobłocie 4 (osada wczesnośredniowieczna), rej. zab. C-269, dec. WKZ w Gdańsku z 01.12.1972 r.
- Krzyż przydrożny objęty ochroną w planie miejscowym

Elementy informacyjne, niebędące ustaleniami planu miejscowego:

- Linie podziału na arkusze planu miejscowego
- Oś istniejącej linii elektroenergetycznej 0,4 kV
- Oś istniejącej linii elektroenergetycznej 15 kV
- Oś projektowanej linii elektroenergetycznej 110 kV
- Oś projektowanej linii elektroenergetycznej 2x400 kV
- Proponowane podziały
- Granica administracyjna gminy Linia
- Granica administracyjna obrębu geodezyjnego

1:1000

0 5 10 20 30 40 50 m

1 cm na mapie = 10 m w terenie

Format wydruku w skali 1:1000: 60 x 123 cm

Układ współrzędnych:
ETRS 1989 Poland CS2000 Zone 6

Źródło pochodzenia użytego materiału państwowego z zasobu geodezyjnego i kartograficznego:
Wydział Geodezji
Powiatowy Ośrodek Dokumentacji Geodezyjnej i Kartograficznej
Starostwo Powiatowe w Wejherowie
ul. 3 Maja 4, 84-200 Wejherowo

Wyrys ze „Studium uwarunkowań i kierunków zagospodarowania przestrzennego Gminy Linia", uchwalonego Uchwałą Nr 166/XXIII/V/2008 Rady Gminy Linia z dnia 30 grudnia 2008 r z późn. zm.

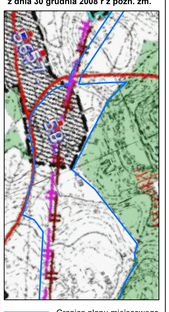

Granica planu miejscowego

Fragment legendy Studium



Mapa poglądowa z lokalizacją obszaru objętego miejscowym planem miejscowym

Załącznik nr 1
do Uchwały Nr .....
Rady Gminy Linia
z dnia .....

Miejscowy plan zagospodarowania przestrzennego w części obrębów geodezyjnych: Pobłocie, Lewino

ARKUSZ NR 6 Z 7

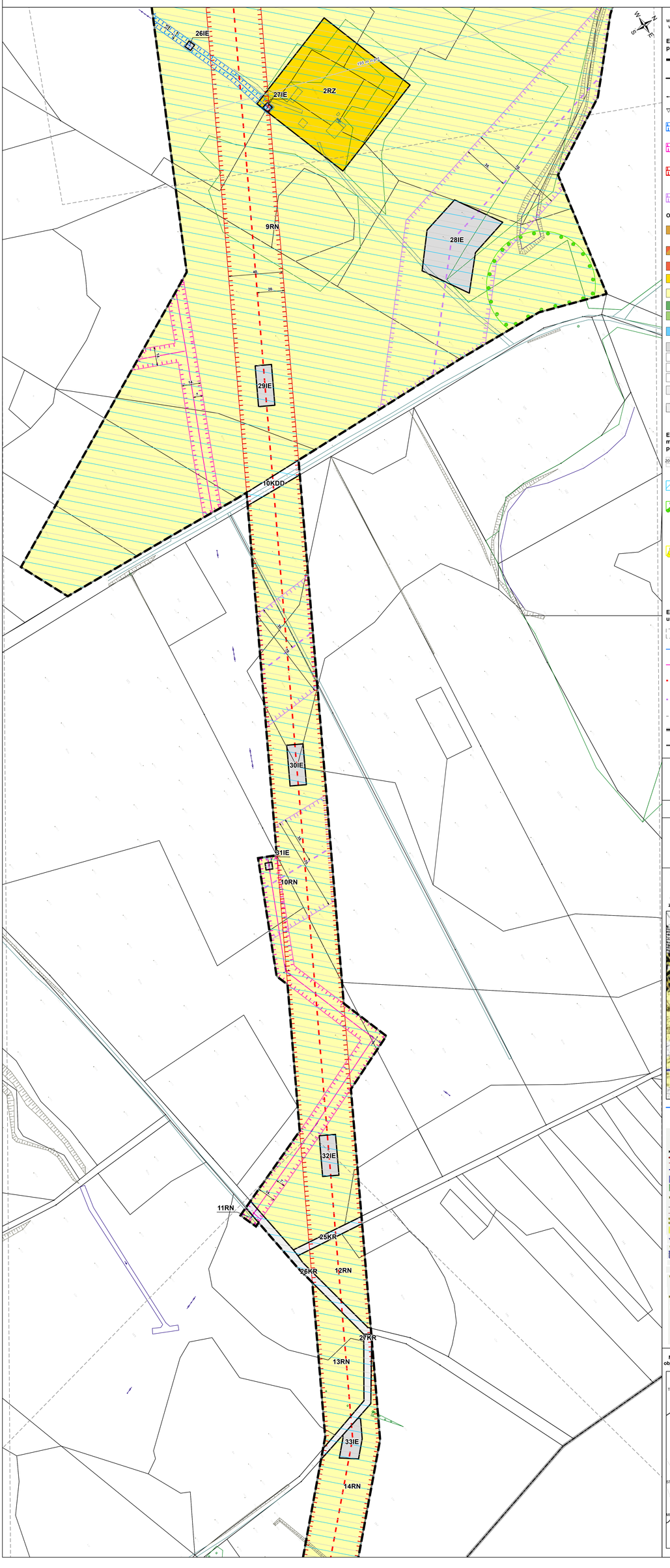

Kąty nachylenia szrafur w legendzie są zorientowane względem kierunku północy

Elementy będące ustaleniami planu miejscowego:

- Granica planu miejscowego
- Linie rozgraniczające tereny o różnym przeznaczeniu lub różnych zasadach zagospodarowania
- 8. Wymiar podany w metrach
- Nieprzekraczalna linia zabudowy
- Strefa ochrony funkcyjnej istniejącej napowietrznej linii elektroenergetycznej 0,4 kV
- Strefa ochrony funkcyjnej istniejącej napowietrznej linii elektroenergetycznej 15 kV
- Strefa ochrony funkcyjnej projektowanej napowietrznej linii elektroenergetycznej 110 kV
- Strefa ochrony funkcyjnej projektowanej napowietrznej linii elektroenergetycznej 2x400 kV

Oznaczenie przeznaczenia terenów:

- MNW - teren zabudowy mieszkaniowej jednorodzinnej wolnostojącej
- MNW-U - teren zabudowy mieszkaniowej jednorodzinnej wolnostojącej lub usług
- U - teren usług
- RZ - teren zabudowy związanej z rolnictwem
- RN - teren rolnictwa z zakazem zabudowy
- L - teren lasu
- ZP - teren zieleni urządzonej
- WS - teren wód powierzchniowych śródlądowych
- IE - teren elektroenergetyki
- KDZ - teren drogi zbiorczej
- KDL - teren drogi lokalnej
- KDD - teren drogi dojazdowej
- KR - teren komunikacji drogowej wewnętrznej
- KR-KP - teren komunikacji drogowej wewnętrznej lub komunikacji pieszo-rowerowej

Elementy będące ustaleniami planu miejscowego, obowiązującymi na podstawie przepisów odrębnych:

- 200 m n.p.t. Powierzchnia ograniczająca zabudowę od lotniczego urządzenia naziemnego (MET 4087)
- Główny Zbiornik Wód Podziemnych nr 111 Subniecka Gdańska
- Strefa ochrony konserwatorskiej stanowiska archeologicznego
- Strefa ochrony archeologicznej stanowiska archeologicznego wpisanego do rejestru zabytków województwa pomorskiego Pobłocie 4 (osada wczesnośredniowieczna), rej. zab. C-269, dec. WKZ w Gdańsku z 01.12.1972 r.
- Krzyż przydrożny objęty ochroną w planie miejscowym

Elementy informacyjne, niebędące ustaleniami planu miejscowego:

- Linie podziału na arkusze planu miejscowego
- Oś istniejącej linii elektroenergetycznej 0,4 kV
- Oś istniejącej linii elektroenergetycznej 15 kV
- Oś projektowanej linii elektroenergetycznej 110 kV
- Oś projektowanej linii elektroenergetycznej 2x400 kV
- Proponowane podziały
- Granica administracyjna gminy Linia
- Granica administracyjna obrębu geodezyjnego

1:1000

0 5 10 20 30 40 50 m

1 cm na mapie = 10 m w terenie

Format wydruku w skali 1:1000: 60 x 123 cm

Układ współrzędnych:
ETRS 1989 Poland CS2000 Zone 6

Źródło pochodzenia użytego materiału państwowego z zasobu geodezyjnego i kartograficznego:
Wydział Geodezji
Powiatowy Ośrodek Dokumentacji Geodezyjnej i Kartograficznej
Starostwo Powiatowe w Wejherowie
ul. 3 Maja 4, 84-200 Wejherowo

Wyrys ze „Studium uwarunkowań i kierunków zagospodarowania przestrzennego Gminy Linia", uchwalonego Uchwałą Nr 166/XXIII/V/2008 Rady Gminy Linia z dnia 30 grudnia 2008 r z późn. zm.

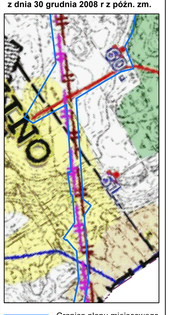

Granica planu miejscowego

Fragment legendy Studium



Mapa poglądowa z lokalizacją obszaru objętego miejscowym planem miejscowym

Załącznik nr 1
do Uchwały Nr .....
Rady Gminy Linia
z dnia .....

Miejscowy plan zagospodarowania przestrzennego w części obrębów geodezyjnych: Pobłocie, Lewino

ARKUSZ NR 7 Z 7

Kąty nachylenia szrafur w legendzie są zorientowane względem kierunku północy

Elementy będące ustaleniami planu miejscowego:

- Granica planu miejscowego
- Linie rozgraniczające tereny o różnym przeznaczeniu lub różnych zasadach zagospodarowania
- 8. Wymiar podany w metrach
- Nieprzekraczalna linia zabudowy
- Strefa ochrony funkcyjnej istniejącej napowietrznej linii elektroenergetycznej 0,4 kV
- Strefa ochrony funkcyjnej istniejącej napowietrznej linii elektroenergetycznej 15 kV
- Strefa ochrony funkcyjnej projektowanej napowietrznej linii elektroenergetycznej 110 kV
- Strefa ochrony funkcyjnej projektowanej napowietrznej linii elektroenergetycznej 2x400 kV

Oznaczenie przeznaczenia terenów:

- MNW - teren zabudowy mieszkaniowej jednorodzinnej wolnostojącej
- MNW-U - teren zabudowy mieszkaniowej jednorodzinnej wolnostojącej lub usług
- U - teren usług
- RZ - teren zabudowy związanej z rolnictwem
- RN - teren rolnictwa z zakazem zabudowy
- L - teren lasu
- ZP - teren zieleni urządzonej
- WS - teren wód powierzchniowych śródlądowych
- IE - teren elektroenergetyki
- KDZ - teren drogi zbiorczej
- KDL - teren drogi lokalnej
- KDD - teren drogi dojazdowej
- KR - teren komunikacji drogowej wewnętrznej
- KR-KP - teren komunikacji drogowej wewnętrznej lub komunikacji pieszo-rowerowej

Elementy będące ustaleniami planu miejscowego, obowiązującymi na podstawie przepisów odrębnych:

- 200 m n.p.t. Powierzchnia ograniczająca zabudowę od lotniczego urządzenia nazziemnego (MET 4087)
- Główny Zbiornik Wód Podziemnych nr 111 Subniecka Gdańska
- Strefa ochrony konserwatorskiej stanowiska archeologicznego
- Strefa ochrony archeologicznej stanowiska archeologicznego wpisanego do rejestru zabytków województwa pomorskiego Pobłocie 4 (osada wczesnośredniowieczna), rej. zab. C-269, dec. WKZ w Gdańsku z 01.12.1972 r.
- Krzyż przydrożny objęty ochroną w planie miejscowym

Elementy informacyjne, niebędące ustaleniami planu miejscowego:

- Linie podziału na arkusze planu miejscowego
- Oś istniejącej linii elektroenergetycznej 0,4 kV
- Oś istniejącej linii elektroenergetycznej 15 kV
- Oś projektowanej linii elektroenergetycznej 110 kV
- Oś projektowanej linii elektroenergetycznej 2x400 kV
- Proponowane podziały
- Granica administracyjna gminy Linia
- Granica administracyjna obrębu geodezyjnego

1:1000

0 5 10 20 30 40 50 m

1 cm na mapie = 10 m w terenie

Format wydruku w skali 1:1000: 60 x 123 cm

Układ współrzędnych:
ETRS 1989 Poland CS2000 Zone 6

Źródło pochodzenia użytego materiału państwowego z zasobu geodezyjnego i kartograficznego:
Wydział Geodezji
Powiatowy Ośrodek Dokumentacji Geodezyjnej i Kartograficznej
Starostwo Powiatowe w Wejherowie
ul. 3 Maja 4, 84-200 Wejherowo

Wyrys ze „Studium uwarunkowań i kierunków zagospodarowania przestrzennego Gminy Linia", uchwalonego Uchwałą Nr 166/XXIII/V/2008 Rady Gminy Linia z dnia 30 grudnia 2008 r z późn. zm.

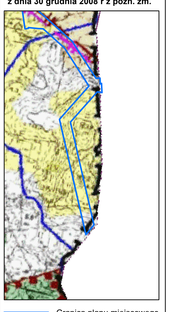

Granica planu miejscowego

Fragment legendy Studium

Mapa poglądowa z lokalizacją obszaru objętego miejscowym planem miejscowym